

LE MEGALITHISME VENDEEN LE LONG DU LITTORAL ATLANTIQUE

par Pascale BRESSON & Bernard GADÉ

Le mégalithisme vendéen le long du littoral atlantique.

GEOGRAPHIE. La côte atlantique vendéenne donne de nos jours l'impression d'être très homogène. Il y a quelques 4000 ans, le rivage Nord-Ouest était à 10 km, voir 15 km, à l'intérieur des terres. (Fig. 1)

La première zone d'occupation était l'île d'Olonne (île ou presque île) séparée du continent par un bras de mer, qui était peut-être déjà marécageux à cette époque, recevant les alluvions des rivières "Vertonne" et "Auzance".

La deuxième zone englobe tout le Marais Breton : celui-ci est limité à l'Est par un rivage partant de St Gilles et Le Fenouiller, passant par Soullans et Sallertaine, pour finir à Beauvoir sur Mer et Bois de Cené.

Ce marais est relié à celui de Machecoul que la Vendée partage avec la Loire Atlantique. Les îles étaient nombreuses, celles du Perrier ou de Bouin étant les principales.

Les îles de Noirmoutier et d'Yeu, au large de cette côte, seront étudiées prochainement.

PETROGRAPHIE. Cette côte vendéenne est en majorité composée de terrains schisteux jusqu'à Brétignolles sur Mer et de terrains secondaires jusqu'à Talmont St Hilaire avec une bande de granite et de gneiss au Sud des Sables d'Olonne. Aussi, la plupart des monuments mégalithiques sont en micaschiste ou en quartzite. Un gisement de grès Cénomaniens existe dans le bassin de Challans, et fut utilisé pour de nombreux monuments voisins dont le dolmen des Pierres Folles à Commequiens.

SITUATION. Beaucoup de monuments sont situés à proximité de l'ancien rivage : 90 % à moins de 5 km. Quelques uns sont même enfouis dans la vase, par exemple les deux menhirs tombés du Marais de la Chevalerie à St Hilaire de Riez. Cette situation inhabituelle s'explique par le phénomène de la transgression flandrienne (voir article du Bulletin N°3). Signalons aussi le menhir de la Conche Verte à Olonne sur Mer qui se trouve exceptionnellement dans les dunes. Quant au menhir de la Combe à Vairé, il est le seul à se trouver à une altitude supérieure à 45 m.

LES MENHIRS. Ils sont de très loin les plus nombreux, même si beaucoup furent détruits au long des siècles. Pour faire cet inventaire, nous avons repris les listes de MM. Baudry et Baudoin (l'une de 1864, l'autre du début du XXème siècle). Un certain nombre de menhirs signalés comme tels nous paraissent douteux. Aussi les avons-nous mentionnés tout de même en précisant leur incertitude. Plusieurs menhirs ont été déplacés par une ou deux fois : soit pour décorer un jardin particulier, soit pour garnir une sépulture (le menhir de la Tonnelle), soit pour marquer un croisement ou supporter un calvaire.

APREMONT

- menhir de Pierre Levée : à 2,5 km S.E. du bourg, et à 700 m S.E. de la ferme de l'Aubretière, près du ruisseau de la Tudrière. Ce menhir a été signalé par Baudry, Bocquier et Boismoreau, mais il est aujourd'hui détruit.

LA BARRE DE MONT

monument existant :

- menhir de la Garde : il se trouve actuellement dans le bourg, entre l'église et la mairie, et, couché sur le flanc, sert de support à une vieille ancre de marine. C'est un bloc de calcaire éocène, mesurant 2 x 0,40 x 0,30 mètres. Baudoin y a vu des cupules et des sculptures préhistoriques. Selon lui, ce bloc proviendrait du village de la Bosse, situé à 700 m S.O. du bourg. (Fig. 2)

monument disparu :

- menhir de la Passe : il existerait encore selon Baudoin, un menhir semblable aux environs de Fromentine, caché sous la dune, vu autrefois par M. Simoneau et M. Maingaud vers 1880.

BREM SUR MER

monuments existants :

- menhir du Pré de la Crulière : à 1,7 km à l'Est de l'église de St Martin, près de la D 54 ; il a une forme pyramidale à base quadrangulaire en quartz laiteux de filon : 2,60 x 2,50 x 1,15 m. Cité dès 1864 par Baudry, une hache polie fut trouvée dans la vigne voisine. Légendes : "à cet endroit un berger flirtait agréablement avec sa pastourelle et ils ont été écrasés et anéantis par la chute de la grosse pierre au milieu de leurs plus chers délices" ; "furieux d'avoir été battu par un ange au menhir de la Combe de Vairé, le Diable, en guise de consolation, écrasa sous ce bloc une vache et un petit berger qui avaient eu l'imprudence de se donner au Diable, lui et sa bête". (Fig. 2)

- autres blocs de la Crulière : à 300 m Ouest du menhir de la Crulière, devant une maison neuve, se trouvent deux blocs tombés en microgranulite ; l'un a une forme effilée à une extrémité (1,30 x 0,60 x 0,40 m), l'autre est plus trapu avec une face bien plate (1 x 0,80 x 0,40 m) ; un silex taillé fut trouvé dans les environs en 1904. (Fig. 2)

- menhir de la Plançonnière : tombé et déplacé par deux fois, il se trouve actuellement à la Chaize-Giraud, au bout d'un chemin, à 1 km Ouest du bourg. Son ancien emplacement au lieu-dit La Plançonnière était à 2,5 km N.O. du bourg de BREM SUR MER. De forme allongée et aplatie, et long de 2,70 m, ce bloc est en schiste.

monuments disparus :

- alignement de trois blocs à la Crulière :

Crochet signala ceci en 1901 comme trois pierres plantées verticalement en ligne droite et orientées à l'Est ; elles furent détruites par un agriculteur pour labourer.

- menhir du Marais de la Pierre : Baudry le signala comme déjà disparu avant 1864. Il se serait trouvé à 1 km S.O. du bourg.

BRETIGNOLLES

- menhir de la Bouchetière : signalé par Baudoin comme étant au bord de la route à 20 m d'un bois de sapin ; pierre couchée dans un fossé de 1,80 x 0,70 x 0,60 m ; de forme pyramidale à base oblique et taillée en biseau et au sommet effilé et en microgranulite.

- menhir des Rivoires : bloc tombé, en grès, de 2 x 1,60 x 0,50 m, au pied duquel furent trouvés des blocs de calage à 50 cm de profondeur, ainsi qu'un silex. Le bloc se trouve à 900 m à l'Ouest du mégalithe détruit des Rivoires, au Sud de la rivière Jaunay.

LE CHATEAU D'OLONNE

- menhir du P Rocher aux Boutelières : le monument de 4,30 m de haut a disparu ; la légende dit que c'était "le rendez-vous nocturne des loups garous de la région".

COEX

- menhir de la Friconnière : il fut détruit en septembre 1978 par l'exploitant ; le menhir faisait 1,20 m de long, était en grès Cénomaniens et avait l'aspect d'une pyramide aplatie avec le sommet cassé horizontalement ; il aurait possédé des sculptures (?). Son emplacement était à 100 m Ouest de la ferme de la Friconnière qui se trouve à 4,3 km au Nord du bourg. Une des légendes se rapporte à celle du Pont d'Yeu, l'autre est dite "arabe" : "au moment de l'invasion arabe, un jeune homme chrétien du pays était serré de près par un parti de mécréants arabes. Il s'enfuyait au plus vite lorsqu'il arriva devant le ruisseau de la Belle-Eau qui coule un peu au N.O. de la pierre. Le ruisseau était très grossi. Ne pouvant le passer, il invoqua la Sainte Vierge qui lui fit voir sous les eaux une pierre grâce à laquelle il put franchir le ruisseau et en remerciement, il éleva cette pierre à la Vierge... Ce serait son cheval qui en passant au galop sur la pierre marqua son empreinte sur le grès friable dans le ruisseau".

COMMEQUIERS

monument existant :

- menhir de la Palissonnière : à l'Ouest de la route qui va de Commequiers à Soullans non loin de la voie ferrée ; ce bloc de grès fut cité par Rivières dès 1842 ; il mesure 2,60 x 2 x 0,80 m ; Légendes : "il couvrirait de sa masse le tombeau d'un chef" ; "pierre élevée par le Diable qui y aurait laissé la trace de son doigt". (Fig. 3)

monuments disparus :

- menhirs des Brosses ou du Vigneau : ils furent détruits en 1955 ; des haches polies furent trouvées dans les environs du Vigneau ; un des menhirs, trouvés par Baudoin au Vigneau serait en grès.

- menhirs de la Bouchonnière : les deux blocs, rentrés dans les sables furent découverts par Baudoin ; détruits.

LE FENOULLER

- menhir de la Pierre du Diable : il était tombé lors de la création du chemin et reposait au-dessus du fossé ; il fut enterré lors de la réfection du chemin en 1960. Ce bloc était en quartzite et possédait une sculpture dite "le pied du Diable".

LA GARNACHE

- menhir du Molin : il fut transporté dans la propriété des sculpteurs Martel ; selon Chaigneau, ce serait les restes d'un alignement ; ce menhir a été christianisé par la pose d'une croix de fer à son sommet. (Fig. 3)

LANDEVIEILLE

- menhir de la Pierre Couchée à la Gilaudière : en 1926, il a été jeté "à bas" et transporté dans la cour de la ferme de la Gilaudière où il fut débité. Baudoin l'a mesuré auparavant : 4,70 x 2,60 x 0,95 m ; bloc de grès ou de quartzite situé jadis près de la croisée dite des Sorciers. Une hache polie fut trouvée au lieu-dit en diorite triangulaire et épaisse.

NOTRE DAME DE RIEZ

monuments existants :

- menhir de la Triée ou Pierre au Trésor : menhir renversé de 2,50 m de long enfoui sous 80 cm de terre sableuse (fouillé par Baudoin) au lieu-dit la Triée, transporté ensuite au monument aux morts puis récemment dans le jardin d'une maison neuve. (Toujours au même lieu-dit). Classé au Monuments Historiques, il posséderait des gravures. La légende dit qu'"à la Triée, il y aurait un trésor enfoui, un souterrain, une grosse pierre et de vieilles substructions". (Fig. 3)

- menhir du Pré Doux de la Poirière : menhir relevé par Baudoin en 1921, puis plus tard encore relevé mais sur le côté. Monument classé, en grès, de 3 x 2 x 0,70 m avec quelques gravures. Il se trouve dans un camp entouré d'arbres à 300 m Nord de la gare. (Fig. 3)

- menhir de Langibaudière ou l'Engibaudière : le bloc se trouve actuellement sur la pelouse d'une maison rénovée. (Fig. 3)

monuments détruits :

- menhir de la Bonnière : détruit.

- menhir du Bois des Landes : deux menhirs tombés selon Baudoin, entre Courtet et Villevert. Non retrouvés.

OLONNE SUR MER

monuments existants :

- menhir de la Conche Verte ou de l'Ermitage de St Vivence : menhir retrouvé par Baudoin dans les dunes de la forêt d'Olonne, fouillé en 1901 et redressé ; il est classé aux Monuments Historiques ; situé à 300 m Ouest de la D 80, parmi les pins, le bloc est de forme pyramidale, haut de 3,15 m et en micaschiste. Baudry écrivait en 1864 : "le menhir git au milieu des dunes et qui sait si la grotte du solitaire St Vivence qui se sanctifia dans cet ermitage au IVème siècle n'était point un dolmen ? ...". (Fig. 4)

- menhirs jumeaux de Pierre Levée : en face du château du même nom, le menhir Nord fut toujours debout comme le disent de vieilles chartes ; l'autre fut relevé par Baudoin en 1922. Le premier mesure 3,50 m (x 1,50 x 1,55 m) et est en granit ; le second ne mesure que 3,20 m et semble être en schiste (plus effilé). (Fig. 4)

- menhir couché près de Beauregard : à l'Ouest de la R.N. 160, en bordure d'un chemin après la ferme de Beauregard ; bloc de grès Cénomaniens (2 x 1 x 1,50 m) difforme, remué par le bulldozer lors de la réfection du chemin ; monument douteux.

monuments disparus :

- autres menhirs près de la Conche Verte, à la Conche des Trois Dames : Baudoin y en supposait d'autres détruits.

- menhir de la Chévrerie : lieu-dit à l'Est des menhirs de la Pierre Levée ; le monument est détruit ; des haches polies furent trouvées au lieu-dit.

SAINT GERVAIS

monument existant :

- menhir du Caillou Blanc : au Nord du bourg, à 300 m Nord du Fief Angibaud ; Le bloc était tombé quand Baudoin le mesura : 1,30 x 1,70 m ; il fut redressé depuis. (Fig. 4)

monument disparu :

- menhir de la Pierre Blanche : selon Bitton il y aurait eu deux menhirs ; le bloc renversé, dont parle Fillon en 1869, faisait 5,50 m de long ; il fut enterré dans le champ pour pouvoir mieux labourer. Le deuxième bloc serait une pierre plate en schiste debout sur le bord d'un ruisseau.

SAINT GILLES CROIX DE VIE

monuments disparus :

- menhir du Bois Vinet : le bloc à rainures fut détruit vers 1880 et utilisé pour deux seuils de portes ; il y aurait un autre fragment en quartz blanc à demi-enfoui sous la plage. Monument douteux.

- menhir au Chêne : en granite, il fut détruit selon Baudoin.

- menhir de la Pierre Bon : Baudoin en aurait vu des restes ; menhir vu debout près de la Pelle à Ponteau.

- menhir du Patureau de la Jarrie : au lieu-dit "le Patureau", à 100 m de la falaise ; menhir tombé en granite à gros grains, de forme allongée 2,50 x 1 x 0,60 m ; traces de cupules ? ; il fut débité par un entrepreneur de travaux qui en fit les marches de son escalier.

SAINT HILAIRE DE RIEZ

monument existant :

- menhir de la Tonnelle : il fut transporté sur la tombe du Dr. Baudoin au cimetière de St Gilles Croix de Vie. Jadis, il était au carrefour des Six Chemins (?) couché au fond d'un fossé. Bloc de granite, de forme presque rectangulaire, il mesure 3,60 x 1,10 x 0,35 m ; classé aux Monuments Historiques.

- menhirs du Marais de la Chevallerie : deux menhirs tombés en grès, près de la voie ferrée ; ils furent enterrés lors du curage du fossé en 1975 ; l'un d'eux émerge un peu. (Fig. 4)

monuments disparus :

- menhir de la Pierre au Liaison ou Loisson : détruit ; deux haches polies furent trouvées.

- menhir des Poivrières : détruit (près du bourg).

- menhir du Boutreillou : détruit ; enfoncé verticalement dans la vase du marais. (près du Grand Moulin).

- menhir de la Demoiselle : (près de Villeneuve, l'Ormeau et les 6 chemins) détruit.

- menhirs de la Chaume et du Trou d'Argent : deux menhirs tombés en grès à la Chaume, et un menhir au Trou d'Argent ; silex trouvés à la Chaume.

- menhirs de la Pointe de la Grosse Terre : deux menhirs en quartz "dont l'un avait la forme d'un buste humain" ; fouillés par Baudoin ; détruits par le propriétaire pour empêcher le classement !!!

- menhirs du Fief aux Moines : (près des Pineaux) deux menhirs détruits.

SAINT JEAN DE MONT

- menhir ou Pierre du Diable : situé près de Beauregard vers 1840 ; détruit lors de la construction de la R.N. 16. La légende dit que "c'était une pierre destinée au Pont de St Martin" (voir légende du Pont D'Yeu).

SAINT MAIXENT

- menhir près du moulin du Bois de la Jaunière : Baudoin y aurait vu un gros morceau de quartz de filon - douteux -.

SALLERTAINE

SOULLANS

monument existant :

- menhir de la Pierre Levée de la Vérie : au Nord du bourg, sur la route de Challans D 69, en face du lieu dit "la Pierre Levée" ; menhir de quartzite de 3,70 x 3 x 1 m ; cité par Joussemet dès 1755 ; classé aux Monuments Historiques ; pierre pourvue de "polissoirs et autres cupules" ; Légendes : "le Diable attardé dans les bois à courtiser une jeune fille jeta le bloc avec tant de force que depuis on n'a jamais pu l'ébranler" ; "c'est la pierre qui remue : elle branle douze fois aux douze coups de minuit" (Fig. 5)

monuments disparus :

- menhir de la Roche aux Chats : (sur les bords du Ligneron, près de la Martinière) détruit depuis 1861 et signalé par Baudry ; la légende dit que "les chats y tenaient le sabbat".

- menhir du Pré de La Pierre Levée : signalé par Bitton.

SALLERTAINE

monument existant :

- menhir de Pierre Levée : situé en plein champ, à 1,5 km au N.O. du bourg, en face du lieu-dit la Belle Etoile ; c'est un bloc de grès haut de 1,90 m ; il se rattache à la légende du Pont D'Yeu ; autre légende : "un jour les habitants l'entourèrent d'un câble et la firent tirer par douze boeufs, mais le câble, pourtant neuf, cassa et la pierre resta immobile ; cette pierre, reste du Pont D'Yeu, est la possession du Diable". (Fig. 5)

monuments disparus :

- menhir de la Prépoise : signalé par Fillon en 1869 comme tombé depuis longtemps, il fut détruit.

- menhir dans le bourg : indiqué par Fillon en 1869, pas de traces.

VAIRE

monuments existants :

- menhir de la Minche du Diable ou de la Combe ou Galoche du Diable : à 900 m à l'Ouest du bourg, entre la route communale qui mène à la Chausserie et la ferme de la Combe ; menhir en quartz de filon, provenant certainement des affleurements des Pierres Garatelles plus au Sud ; incliné, l'exploitant tenta récemment de le détruire (!) ; classé aux Monuments Historiques, il mesure à peu près 4 m de haut sur 1,50 m de large et 0,50 m d'épaisseur. Une hache polie fut trouvée au pied de celui-ci en 1907. (Fig. 5)

- menhir ou Palet du Diable ou Pierre Dormante : il est au bord de la route qui mène à la Chausserie, à 200 m S.E. du menhir de la Combe ; il est également en quartz de filon des Pierres Garatelles ; il est tombé (fut-il jamais érigé vu ses dimensions ?) Légende relative à ces deux monuments : "placé sur les Pierres Garatelles, messire Satan avait parié avec un ange

de renverser le menhir (la Galoche ou Minche). La distance est bonne, aussi malgré sa vigueur et son habileté, manqua-t-il son coup. Son palet s'arrêta en route, tandis que celui de l'Ange atteignait le but". (Fig. 5)

monument disparu :

- menhirs satellites de l'allée couverte de la Combe : de nombreux blocs de quartz provenant des Pierres Garatelles parsèment les environs - douteux -.

LES DOLMENS. Ils sont en nombre assez réduit et assez dispersé dans l'ensemble. Deux monuments seuls subsistent : le dolmen de la Pierre Folle à Commeguiers qui est un dolmen angevin (associé avec ceux du Maine et Loire et du canton de Talmont St Hilaire et des Moutiers les Mauxfaits) et le dolmen de la Pierre Levée de Soubise à Brétignolles qui est inclassable (dolmen à couloir simple ?). La sépulture du Morgaillon à Brem sur Mer fait penser à une sépulture du Chalcolithique tandis que la tombe du Champs des Erauds à Vairé daterait plutôt de l'âge du fer (époque gauloise ?).

APREMONT

- dolmen de la Pierre : nombreux blocs de grès près de la Barbotière ; certainement détruit.

BEAUVOIR SUR MER

- mégalthé de la Maladrerie : au lieu-dit le Terrier de la Maladrerie ; il y aurait eu trois cailloux blancs ("tombés d'une Dame Fée") pavant maintenant le chemin. Selon Baudry en 1864.

BREM SUR MER

monument existant :

- mégalthé du Morgaillon : au N.O. du bourg de St Martin, à 300 m au Nord de la ferme de la Crulière ; cinq petits blocs en microgranulite avec une motte en son centre en demi-cercle (3 m de diamètre) ; Baudoin fouilla en 1901 et 1902 ; un squelette d'homme fut trouvé entier avec autour du coup des hachettes de pierres polies percées et non percées, avec des grattoirs et des perçoirs, des pots et des cendres ; sur le bloc N°2, Baudoin y remarqua des rainures. La légende disait "qu'un certain Gaillon aurait été enterré dans les parages" d'où le nom de Mort-Gaillon !. (Fig. 2 - Fig. 6 N°1)

monuments disparus :

- mégalthé des Petites Vignes : trois blocs de quartz de filon fouillés par Baudoin en 1901 (sans résultats) qui se trouvent actuellement dans le jardin d'une maison neuve, à 500 m au Sud du menhir de la Crulière. (Fig. 2)

- mégalthé du Moulin Cassé : huit blocs de quartz disposés en hémicycle - douteux -

- mégalthé de la Salibaudière : blocs de quartz de part et d'autre du chemin, à 300 m O. de la ferme de la Salibaudière - douteux -. (Fig. 2)

- dolmen du Terrier de la Grosse Pierre : Il s'agit de 7 gros morceaux de quartz de filon ; le propriétaire fit une fouille sauvage où il ne trouva que des cendres. Baudoin lui ne trouva rien du tout en 1901. Les auteurs Baudry et Bocquier parlaient d'un dolmen à trois supports. Il était proche de celui des Petites Vignes. (Fig. 2)

- mégalthes du Quarteron de la Pierre : près de la ferme de la Plançonnière ; deux blocs détruits en 1970 ; l'un était debout et en quartz (160 x 80 x 40) et l'autre tombé et en microgranulite (130 x 70 x 100 cm).

- mégalthes de St Nicolas de Brem : quelques petits blocs disposés en demi-cercle, signalé par Baudoin en 1901.

BRETIGNOLLES

monument existant :

- dolmen de la Pierre Levée de Soubise dit Pierre du Diable ou du Démon : au Nord du bourg de Brem sur Mer, au lieu-dit la garenne de Brem, à l'Ouest de la D 38 ; il s'agit d'une table en quartzite inclinée à l'Ouest (255 x 233 x 45 cm) et de trois supports dont deux en granite et un en quartzite ; Baudoin fouilla le 24 Mai 1904 ! ;

trouvailles : une sépulture composée d'un squelette de petite taille avec la tête à l'Ouest et une pierre "tombale" au-dessus, poteries, hache en grès, grattoir du type scie à encoche en silex du Grand Pressigny. Les légendes sont nombreuses : "la table vire aux sonneries du clocher de St Nicolas", "St Martin après avoir détruit les autels païens de l'île d'Yeu, aurait laissé tombé deux de ces autels qu'ils voulaient soustraire à la vénération des indigènes", "lieu de sabbat", et voir aussi la légende du Pont D'Yeu. (Fig. 3 - Fig. 6 N°2)

monuments disparus :

- mégalthes de la Pierre Boisard : selon Baudoin il y aurait eu trois monuments ;

A) deux blocs : bloc 1 en quartz couché à plat (100 x 90 x 25 cm), bloc 2 en grès à un mètre du 1 (140 x 90 x 30 cm).

B) quatre blocs : bloc 3 en microgranulite (140 x 90 x 50 cm), bloc 4 en microgranulite (100 x 40 x 60 cm), bloc 5 de calage et le bloc 6 disparu depuis 1902 et utilisé par le fermier.

C) un bloc : bloc 7 en quartz (100 x 90 x 50 cm).

blocs douteux !

- mégalthes des Gaudières : trois blocs en microgranulite, découverts par Baudoin en 1904 ; bloc 1 debout (65 x 40 x 50 cm), bloc 2 parallèle au bloc 1 couché (130 x 65 x 15 cm) et le bloc 3 redressé sur le flanc (130 x 50 x 50 cm).
- douteux ! -

- mégalthes des Rivoires : deux blocs découverts par Baudoin en 1907 ; un bloc en grès (150 x 60) et l'autre en pierre bleuâtre - douteux -

LE CHATEAU D'OLONNE

monuments disparus :

- dolmen du Champ du Caillou : trois supports et une table en partie enfouie et inclinée au Sud ; détruit.

- dolmen du Pâtis des Epinettes : quatre piliers (deux au Sud, un à l'Est et un au Nord) et une table (4,25 x 2 m) en granite ; détruit ; cité par Baudry en 1864.

- dolmen de la Versaine de la Grosse Pierre : selon Baudry il n'en restait que quatre blocs.

- dolmen de la Croix de la Rudelière : selon Baudry, il n'en resterait qu'un seul bloc sur la quinzaine qu'il y avait. Selon Vallet, il y resterait un menhir.

COMMEQUIERS

monument existant :

- dolmen des Pierres Folles ou Guignes Folles : au S.O. du bourg, dans un bois de pins ; à 700 m de l'église ; il s'agit d'un dolmen de type angevin (grande chambre rectangulaire avec un petit portique à l'entrée) en fort mauvais état malgré les restaurations de Baudoin ; monument classé en 1929 ; il consiste en trois grandes tables de couverture (N°9, 10, 12) et quinze piliers et blocs.

Sur deux piliers, il y a des traces de polissoirs (?) et une sculpture nommée "pied de la Vierge". Ce dolmen fut fouillé en 1901 par MMrs Baudoin et Lacouloumère. Le matériel recueilli est très hétéroclite : des débris de haches polies, des silex éclatés, le crâne d'un petit animal, les débris d'un squelette humain avec tessons de poteries, amulettes (dents), nombreux tessons de vases jaunes, cendres, hachette cassée, bronze, épingle en cuivre pur, deux pièces de monnaie Charles VIII. Légende : "un jour qu'à la ferme de Pierre Folle, les paysans étaient à battre le blé, les moissonneurs résolurent d'essayer de renverser les pierres énormes placées depuis si longtemps dans le village. Pendant qu'ils se livraient en vain à cet exercice, une tempête survint tout à coup. Le vent fut si violent qu'il renversa dans sa course les paysans et dispersa le blé de tous côtés. La récolte fut perdue. Ils défendirent alors de toucher au dolmen de Pierre Folle". (Fig. 3 - Fig. 6 N°3)

SAINT GILLES CROIX DE VIE

monuments disparus :

- dolmen de Pierre Levée : sur la route des Sables, en ruines.
- mégalthé du Dormard : table de dolmen ou menhir tombé détruit ?

SOULLANS

monuments disparus :

- dolmen du Cabot d'Os : à 400 m du menhir de la Pierre Levée ; détruit.
- allée couverte de la Galerie : non loin du Cabot d'Os ; détruit.
- dolmen de la Pierre Levée : détruit.

VAIRE

monument existant :

- mégalthé du Brandeau : selon Baudry, le tumulus dit du Brandeau aurait été converti au Moyen Age en motte féodale ; cinq haches et un grattoir en silex ont été trouvés dans les environs.

monuments disparus :

- dolmen du Champ du Quarton des Erauds : situé jadis à 5 km à l'Est du bourg, en bordure de l'Auzance, à mi-pente, à 700 m au Sud de la ferme de la Bernardière "le champ des Erauds était jadis couvert de blocs que le propriétaire M. Henri de la Bastière de St Julien des Landes a fait détruire en grande partie dans l'intérêt de l'agriculture. Il ne se doutait pas qu'il rayonnait autour d'une sépulture "gauloise" et que l'un d'eux recelait les dépouilles d'un chef. Nous étions en 1850. Cinq ou six journaliers avaient de leurs bras vigoureux soulevé une grosse pierre plate de deux à trois mètres de long, large et épaisse en proportion. C'était un tombeau. Le fouiller fut pour eux l'affaire d'un instant. N'allez pas leur demander au bout de quinze ans si les ossements du mort étaient bien conservés et s'ils étaient accompagnés d'un casque, d'une épée

d'un ou de plusieurs vases, d'un anneau... Ils ne se préoccupèrent que d'une chose, de ramasser les objets en or qui s'y trouvaient. Ils consistaient en un collier et en deux bracelets de l'or le plus fin et le plus ductile. Ils vendirent ces trésors à La Roche-sur-Yon pour 300 F. !!! Le collier et un des bracelets ont été déposés au musée de Cluny". Ecrivait Baudry en 1864. Depuis les deux objets ont "disparu" du musée !!!

- allée couverte de la Combe : Baudoin parle de plusieurs blocs de quartz ?
- mégalithe de la Taillée : Baudoin parle d'une enceinte très bouleversée ?
- mégalithe des Pierres Garatelles : crête rocheuse, pierres à légende ?

L'occupation mégalithique semble bien répartie le long de cette côte, mais la faible quantité de monuments dolméniques pose un problème. Ce littoral fut certainement moins densément peuplé que la Basse Vallée du Lay (Bulletin G.V.E.P. N°3) à l'époque néolithique.

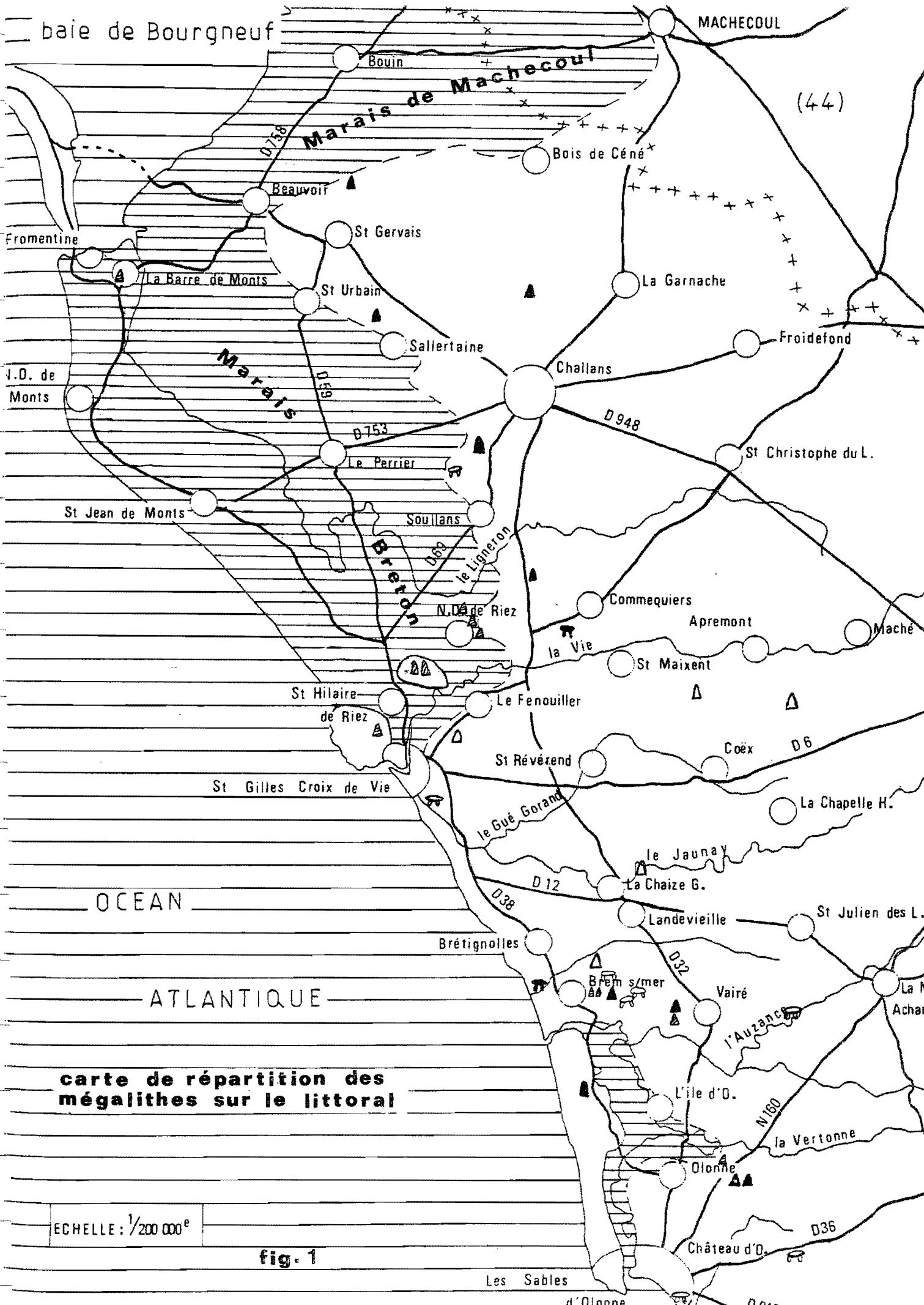
Pascale BRESSON et Bernard GADE

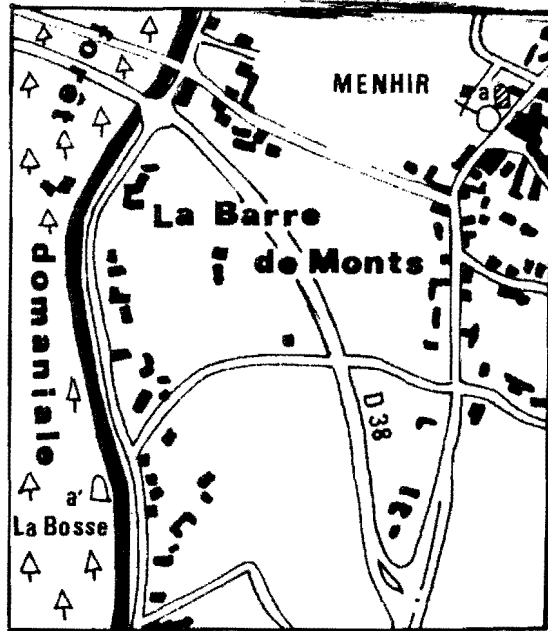
Chasnais 85400 LUCON

Prochain article : les monuments mégalithiques des îles de Noirmoutier et d'Yeu.

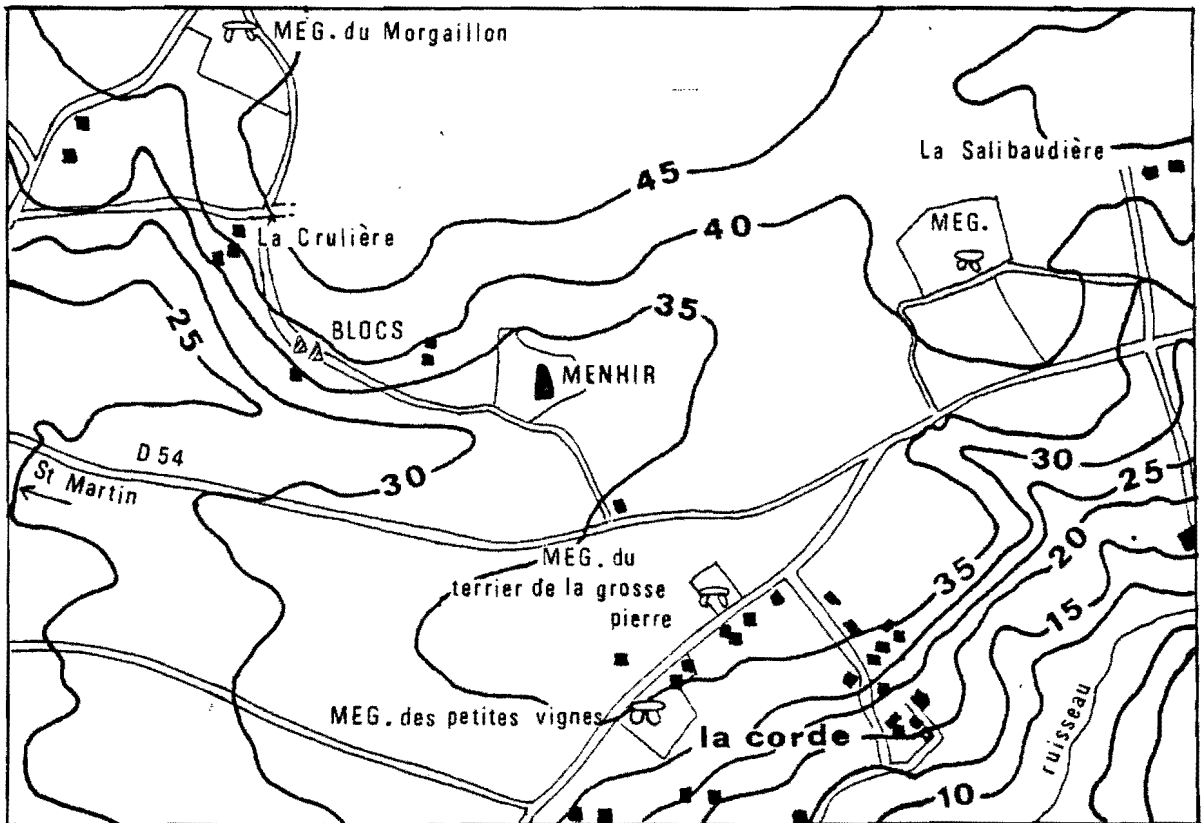
LISTE DES PLANCHES

- Figure N°1 : Carte de répartition des mégalithes sur le littoral.
- Figure N°2 : Plans au 1/10 000è des mégalithes dans les communes de La Barre de Monts et de Brem-sur-Mer.
- Figure N°3 : Plans au 1/10 000è des mégalithes dans les communes de Brétignolles, de Commequiers, de La Garnache et de Notre Dame de Riez.
- Figure N°4 : Plans au 1/10 000è des mégalithes dans les communes d'Olonne sur Mer, de Saint Hilaire de Riez et de Saint Gervais.
- Figure N°5 : Plans au 1/10 000è des mégalithes dans les communes de Sallertaine, de Soullans et de Vairé.
- Figure N°6 : Plans structuraux des dolmens encore existants.



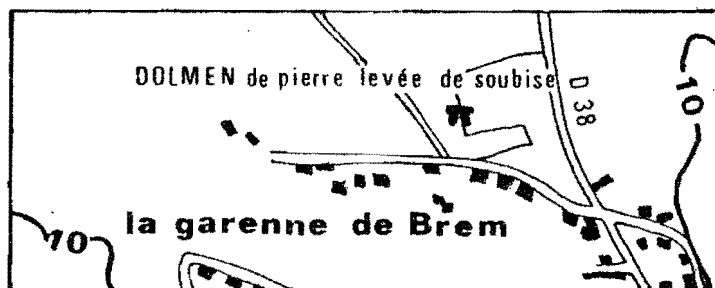


LA BARRE DE MONTS

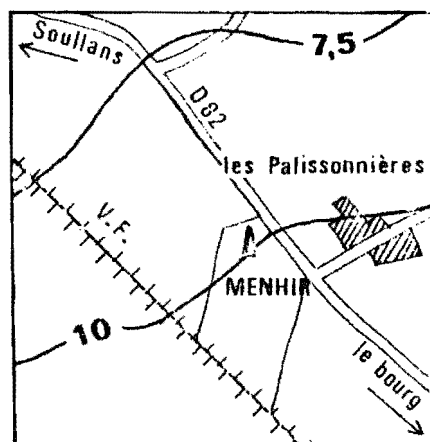
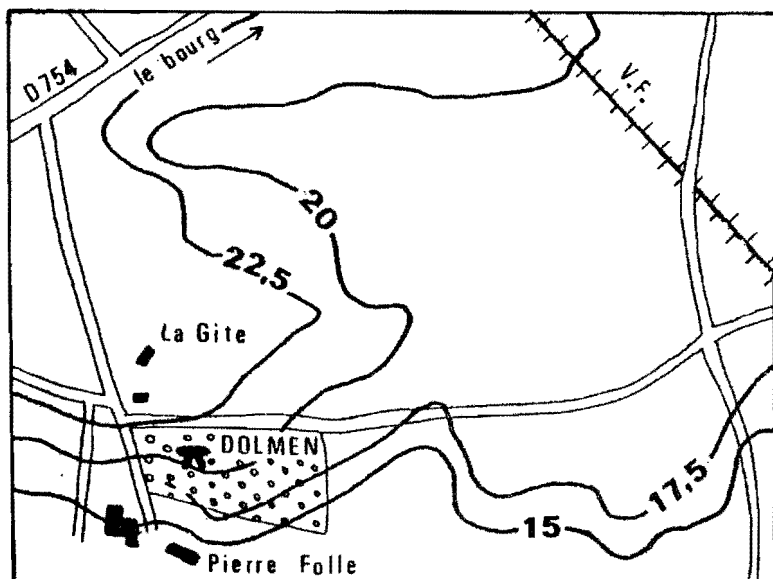


BREM SUR MER

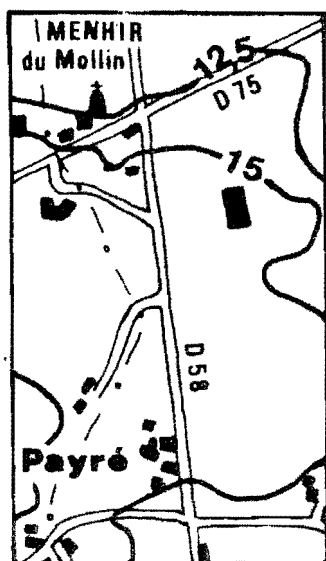
fig. 2



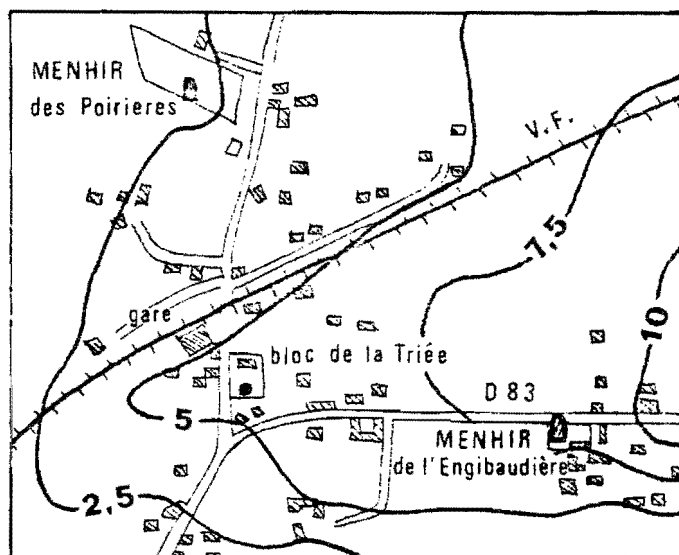
BRETIGNOLLES



COMMEQUIERS

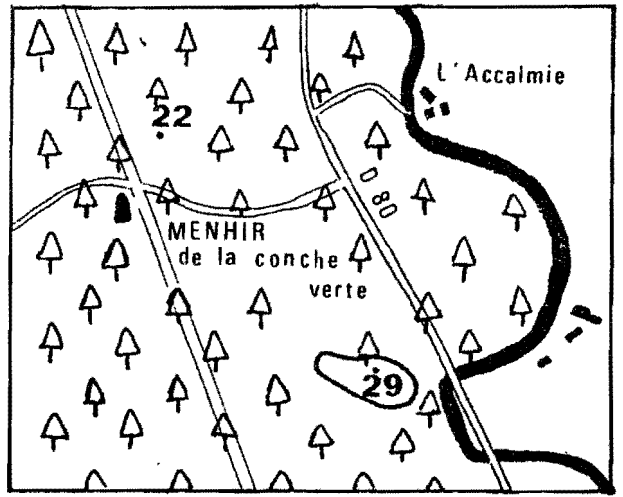
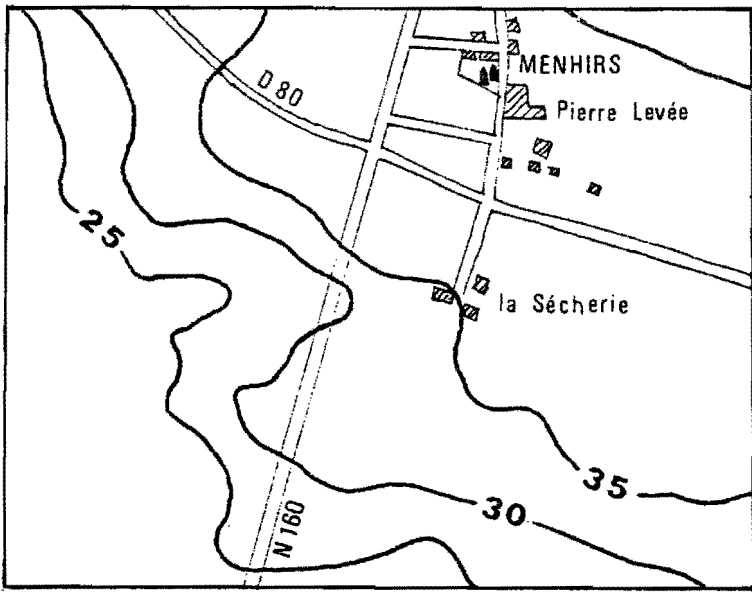


LA GARNACHE



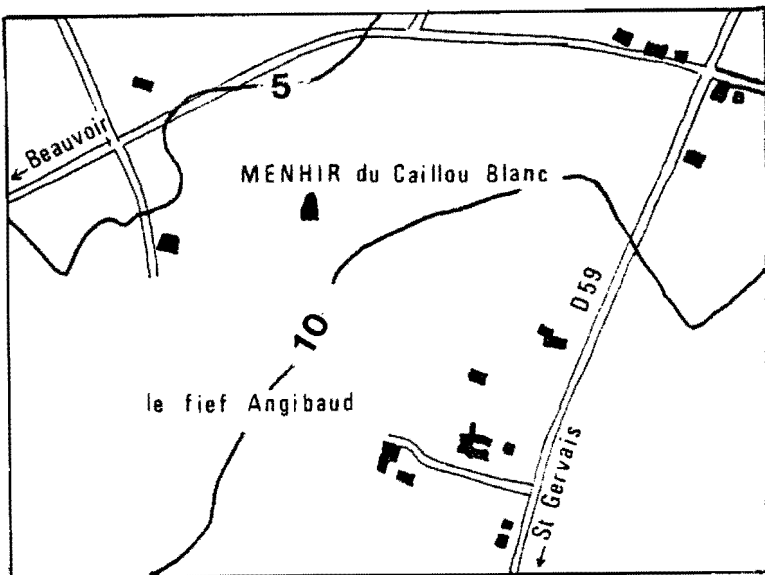
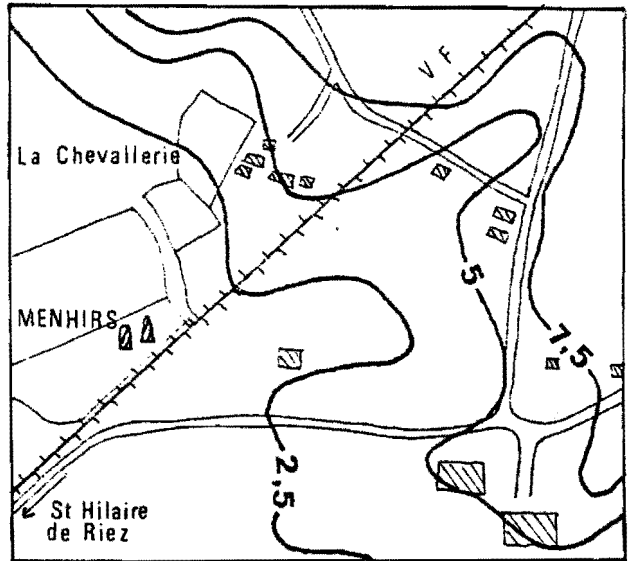
NOTRE-DAME DE RIEZ

fig. 3



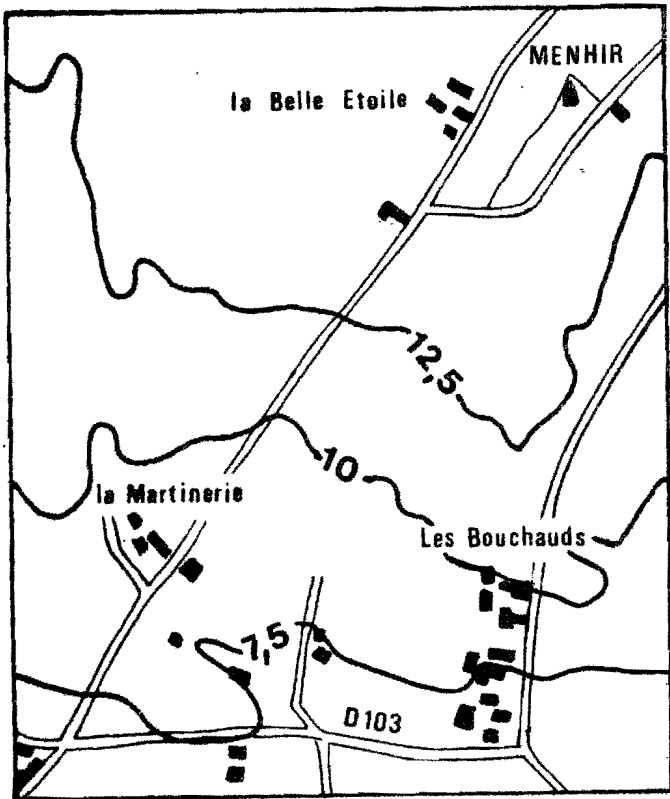
OLONNE SUR MER

**SAINT HILAIRE
DE RIEZ**

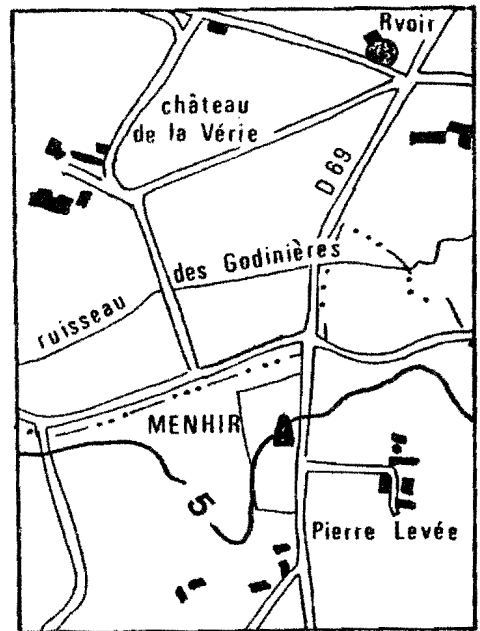


SAINT GERVAIS

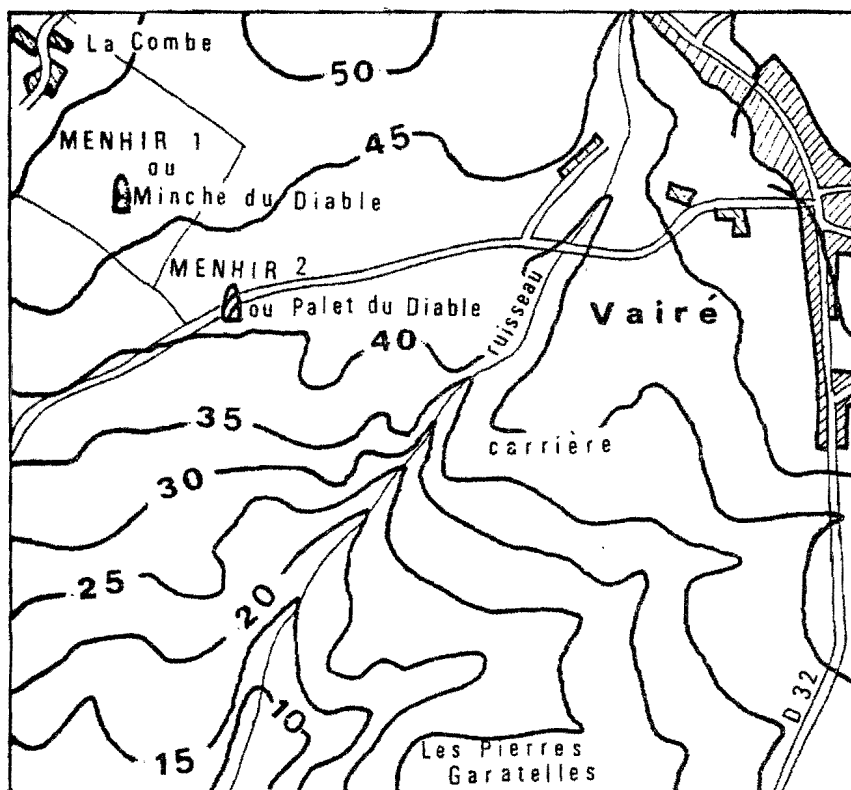
fig. 4



SALLERTAINE

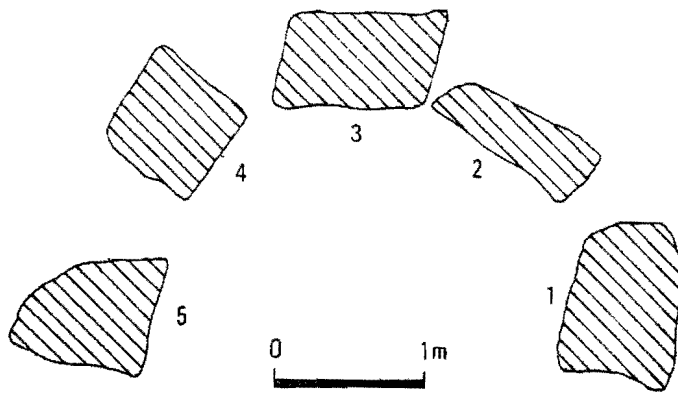


SOULLANS

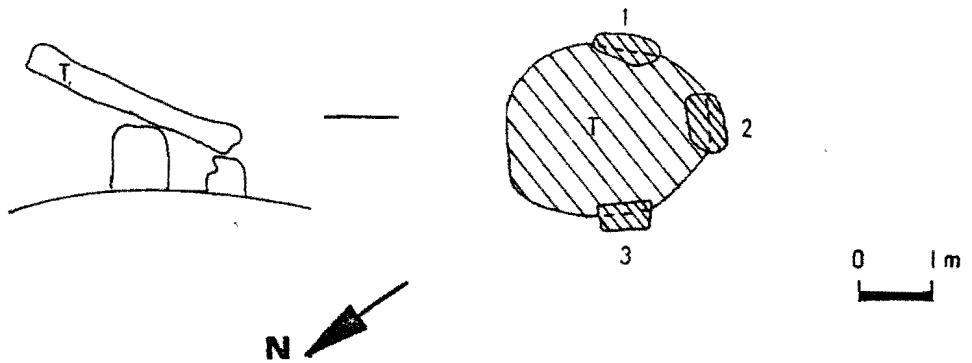


VAIRE

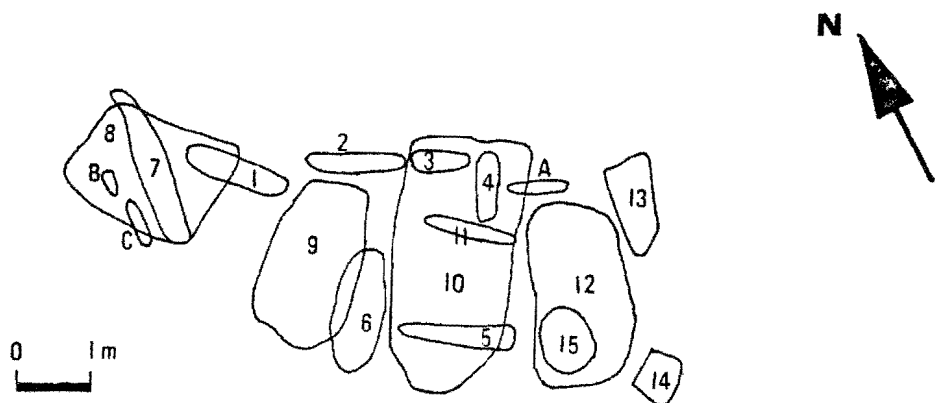
fig. 5



**1 - mégalithe du Morgaillon
(BREM SUR MER)**



**2 - dolmen de la pierre levee de Soubise
(BRETIGNOLLES)**



**3 - dolmen des pierres folles
(COMMEQUIERS)**

fig. 6