

## UNE PIERRE A CUPULE AU PUY-DU-FOU (Vendée)

par Bertrand POISSONNIER

Dans un secteur comme celui du Puy-du-Fou aux Epesses où les blocs de granite apparents abondent, la prospection archéologique tourne vite au cauchemar : chaque caillou est un mégalithe potentiel.

Alertés cependant par la situation topographique tout à fait privilégiée d'un ensemble de pierres dominant un vaste paysage, nous investîmes une prairie demeurée naturelle où la hargne de générations de paysans n'avait pu, merci pour les archéologues, trouver d'exutoire : ces petits blocs de granite n'avaient jamais été déplacés.

L'un de ceux-ci, de forme ovoïde, présente une grosse cupule à son sommet ; elle est de plan circulaire, son fond est plat et les côtés laissent deviner le négatif de coups centripètes. Une usure par rotation est, de plus, décelable, qui pourrait laisser penser à une utilisation de cette cuvette comme mortier.

Il est bien délicat d'avancer quoi que ce soit quant à la datation de tels vestiges. Les environs sont truffés de vestiges préhistoriques - Méolithique et Néolithique final/Chalcolithique - .

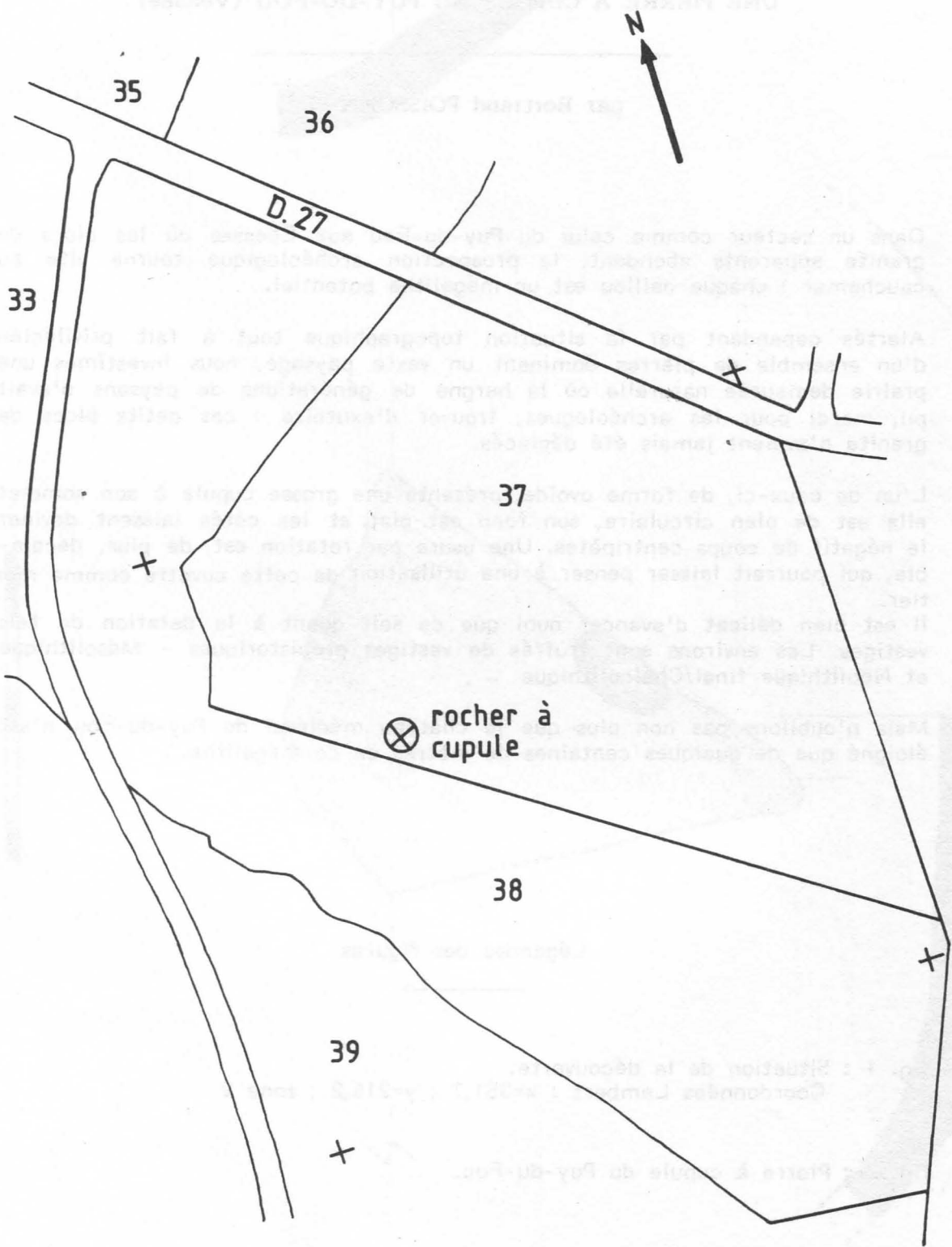
Mais n'oublions pas non plus que le château médiéval du Puy-du-Fou n'est éloigné que de quelques centaines de mètres de ce mégalithe...

### Légendes des figures

fig. 1 : Situation de la découverte.

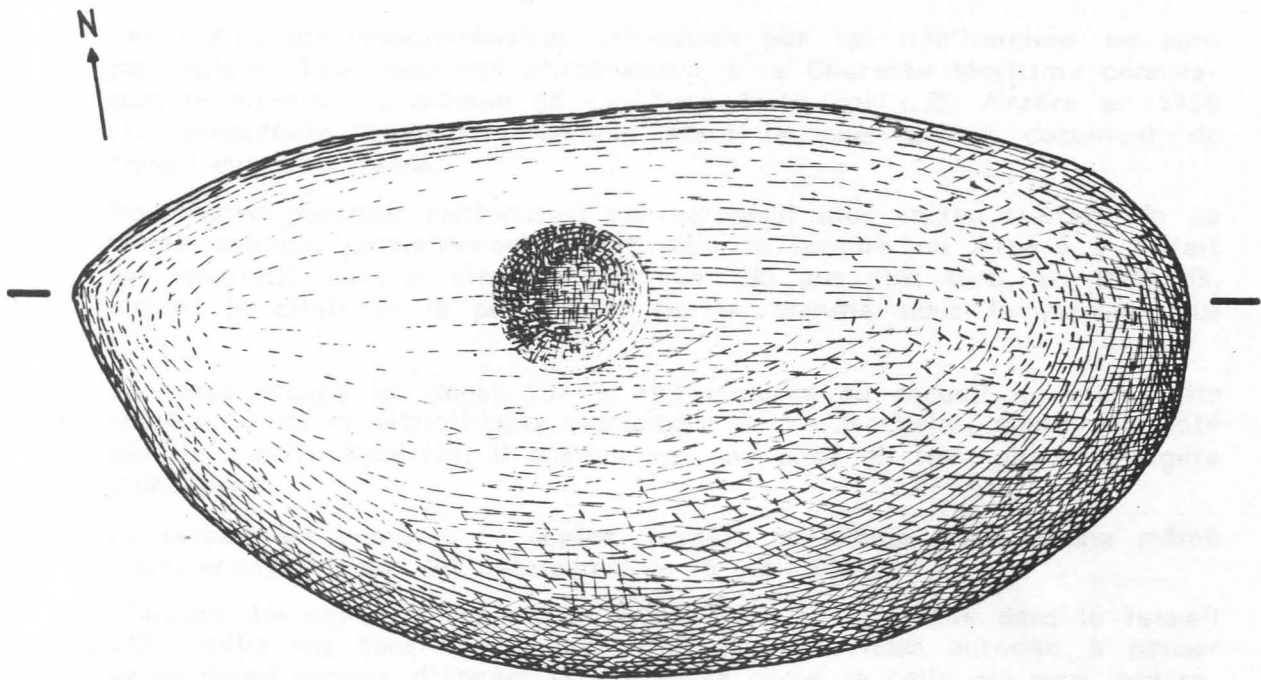
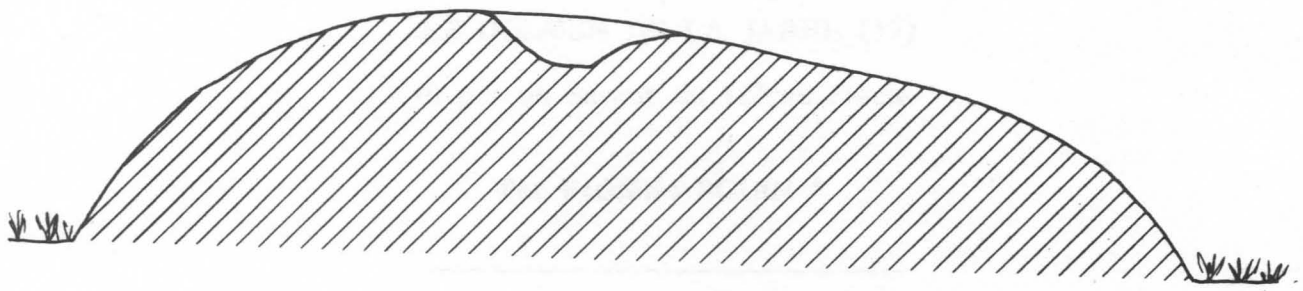
Coordonnées Lambert : x=351,7 ; y=215,2 ; zone 2

fig. 2 : Pierre à cupule du Puy-du-Fou.



Les Epesses (85)  
 section F, n°1  
 1839, à jour pour 1968

Poissonnier Fig. 1



Poissonnier Fig. 2